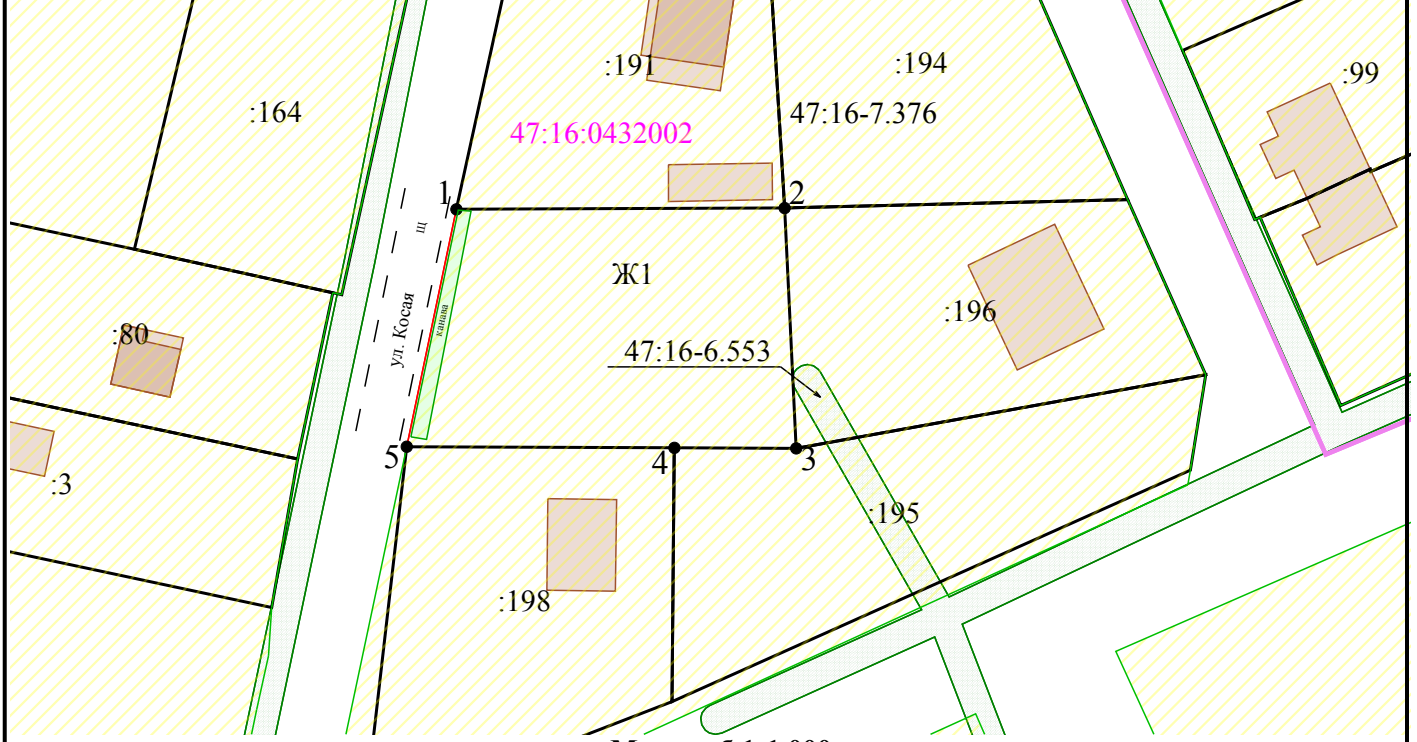


Утверждена Постановлением администрации
МО "Синявинское городское поселение"
Кировского района Ленинградской области
от _____ № _____

Схема расположения земельного участка на кадастровом плане территории




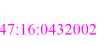





Площадь земельного участка _____ 1 500 м²

Система координат		МСК-47 зона 2	
Обозначение характерных точек границ		Координаты, м	
1	2	X	Y
1		428 830,01	2 264 693,48
2		428 830,18	2 264 736,91
3		428 798,40	2 264 738,44
4		428 798,47	2 264 722,32
5		428 798,62	2 264 686,91
1		428 830,01	2 264 693,48



Масштаб 1:1 000

Условные обозначения:

-  7 - Существующая точка, имеющиеся в ЕГРН сведения о которой позволяют однозначно определить ее местоположение
-  - Вновь образованная часть границы, сведения о которой достаточны для определения ее местоположения
-  - Существующая часть границы, имеющиеся в ЕГРН сведения о которой достаточны для определения ее местоположения
-  47:16:0432002 - Обозначение кадастрового квартала
-  - Граница кадастрового квартала
-  - Территориальная зона, Зона индивидуальной жилой застройки (Ж1) - 47:16-7.376
-  - Охранная зона ВЛ 0,4 кВ от ТП-3668 - 47:16-6.553
-  :16 - Кадастровый номер объекта недвижимости
-  - Канавы, площадью 58 кв.м